














LEGENDA:

-  VYMEZENÍ ŘEŠENÉHO ÚZEMÍ
-  PARCELACE DLE STÁVAJÍCÍCH KATASTRÁLNÍ MAPY
-  HRANICE POZEMKU VYMEZENÉHO NOVOU PARCELACÍ
-  PLOCHA VEŘEJNĚ PROSPĚŠNÝCH OPATŘENÍ
- VEŘEJNÁ PROSTRANSTVÍ
-  PLOCHA VEŘEJNĚ PROSPĚŠNÝCH STAVEB
- DOPRAVNÍ A TECHNICKÉ INFRASTRUKTURY
-  PLOCHA S MOŽNOSTÍ VYVLASTNĚNÍ POZEMKŮ PRO REALIZACI
VEŘEJNĚ PROSPĚŠNÝCH STAVEB A OPATŘENÍ
-  HŘIŠTĚ
-  UMĚLECKÉ DÍLO, PAMÁTNÍK
-  HYDRANT
-  SBĚRNÉ MÍSTO PRO TŘÍDĚNÝ ODPAD
-  STROMOŘANÍ NÁVRH / STAV

ZÁZNAM O ÚČINNOSTI:

POŘIZOVATEL:
MĚSTSKÝ ÚŘAD ČERNOŠICE, ÚŘAD ÚZEMNÍHO PLÁNOVÁNÍ
 JMÉNO OPRÁVNĚNÉ ÚŘEDNÍ OSOBY: **ING. ARCH. KLÁRA ZVĚREVOVÁ** FUNKCE: **VEDOUcí ODBORU ÚZEMNÍHO PLÁNOVÁNÍ A STAVEBNÍHO ŘÁDU
 MĚÚ ČERNOŠICE, KARŠTEJNSKÁ 529, 252 28 ČERNOŠICE**

PODPIS: _____ OTISK ÚŘEDNÍHO RAZÍTKA: _____

SPRÁVNÍ ORGÁN, KTERÁ REGULAČNÍ PLÁN VYDAL:
ZASTUPITELSTVO OBCE PSÁRY, PRAŽSKÁ 137, 252 44, PSÁRY
 JMÉNO OPRÁVNĚNÉ ÚŘEDNÍ OSOBY: **MGR. MILAN VÁCHA** FUNKCE: **MÍSTOSTAROSTA OBCE**

PODPIS: _____ OTISK ÚŘEDNÍHO RAZÍTKA: _____

DATUM VYDÁNÍ:
 ČÍSLO USNESENÍ:
 DATUM NABYTÍ ÚČINNOSTI:

SÍDELNÍ ÚTVAR **PSÁRY** REGULAČNÍ PLÁN LOKALITY: **RP1 U HŘBITOVA**

ČÍSLO_NÁZEV VÝKRESU: **B5_VEŘEJNĚ PROSPĚŠNÉ STAVBY A OPATŘENÍ** MĚŘÍTKO: **1:2000 @3xA4**

ZPRACOVATEL: **ATELIER_VK.CZ** BEZOVÁ 1658/1, 147 00, PRAHA 4 DATUM: **04/2025**

ZODPOVĚDNÝ PROJEKTANT:
ING.ARCH. PETR VOKÁL, ČKA 05 147
 PV@ATELIER-VK.CZ

