





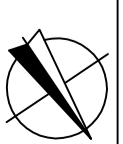
- Legenda:**
-  Zdroj pŕoch
 -  Hranice pozemku KN
 -  Hranice sluŕeŕenŕ pozemku KN
 -  Katastrŕlnŕ hranice

| ČÍSLO REVIZE | DATUM REVIZE | POPIS REVIZE | OTISK POZNÁMOK |
|--------------|--------------|--------------|----------------|
| 1. | | | |
| 2. | | | |
| 3. | | | |
| 4. | | | |
| 5. | | | |
| 6. | | | |
| 7. | | | |



Projektce dopravnŕ Filip s.r.o.
 Ŗvernova 1338, 413 01 Roudnice nad Labem, tel.: 416 831 624
 IČO: 28714792, DIČ: CZ28714792

VŕSKOVŔ SYSTEM B.P.V
 SOUBRADIŦOVŔ SYSTEM S. JTSK



| | | | |
|--|--|------------------------------------|-----------------------|
| Vypracoval: Ing. Josef Filip, Ing. Tomŕŕ Husŕk | | Vedoucí projektu: Ing. Josef Filip | |
| Kontroloval: Ing. Josef Filip | | Datum: 06/2013 | |
| KŦ: | Psŕry, Dolnŕ Jirŕany | Kraj: | Středočeskŕ |
| Investor: | obec Psŕry | Stupeŕ: | DSP |
| Zakŕzka: | AKTUALIZACE A DOPLNĚNŦ PROJEKTOVĚ DOKUMENTACE NA CYKLOSTEZKY V OBCŦ PSŔRY - ČÁST AKTUALIZACE | | Číslo zakŕzky: 12-125 |
| Obsah: | ZŔKRES V KATASTRŔLNŦ MAPĚ - SO 103, 104 | | Číslo kopie: 3 |
| | Číslo pŕlohy: | B.2.3. | |