



| | | | | |
|---|--------------|--|---|--------------------------|
| | | | | |
| <i>Rev.</i> | <i>Datum</i> | <i>Důvod vydání dokumentu, druh změny</i> | <i>Vypracoval</i> | <i>Tech. kontrola</i> |
| <i>Objednatel:</i> | | Obec Psáry Pražská 137 252 44 Psáry | IČO 241580 tel. 241 940 454 podatelna@psary.cz | <i>Kraj:</i> Středočeský |
|  | | | <i>Okres:</i> Praha západ | |
| | | | <i>K.Ú.:</i> Psáry | |
| <i>Zhotovitel:</i> | | HW PROJEKT s r.o. Pod Lázní 1026/2 140 00 Praha 4 | IČO 27230601 tel. 241 400 949 info@hwprojekt.cz | <i>HIP:</i> Ing. Horejš |
|  | | | <i>Projektant:</i> Ing. Horejš | |
| | | | <i>Vypracoval:</i> Musilová | |
| <i>Projekt</i> | | | <i>Datum:</i> 07/2011 | <i>Číslo výtisku:</i> |
| PROVEDENÍ ÚPRAVY POVRCHU ULICE NA VÁPENCE | | | <i>Číslo projektu:</i> P1114 | |
| | | | <i>Stupeň dokumentace:</i> DOS | |
| | | | <i>Formát:</i> 9 A4 | |
| <i>Část stavby:</i> | | | <i>Měřítko:</i> | <i>Číslo přílohy:</i> |
| SEZNAM DOTČENÝCH POZEMKŮ | | | <i>Číslo dokumentu:</i> AD-002 | |
| | | | | |

OBSAH:

- Seznam dotčených pozemků
- Výpis z katastru nemovitostí

Seznam dotčených pozemků

Kraj : Středočeský
 Okres : Praha – západ
 Obec : Psáry

Kat. území : Psáry 736422

| <i>Pozemkový katastr - Parcela katastru nemovitostí</i> | | | | |
|---|-----------|---------------|----------------------|--|
| KN | LV | výměra | druh | vlastník |
| 1079/1 | 10001 | 1930 | ostatní plocha | Obec Psáry, Pražská 137, Psáry, 252 44 |
| 737/8 | | 439 | ostatní plocha | parcela není zapsána na LV |
| 769/1 | 823 | 861 | zahrada | SJM Dvořáček Evžen a Dvořáčková Zdeňka Dvořáček Evžen, Ke škole 1397/3, Praha 4, 149 00 Dvořáčková Zdeňka, Ke Škole 1397/3, Praha, Chodov, 149 00 |
| 873/2 | 632 | 195 | ostatní plocha | Járka František, Sídliště I 12, Kamenice, 251 68 Skopová Zdeňka, Hostýnská 2044/9, Praha, Strašnice, 100 00 |
| 888/9 | 1532 | 1019 | trvalý travní porost | Fraj Martin, K Botiči 409/2, Praha, Vršovice, 101 00 |
| 888/8 | 1531 | 804 | trvalý travní porost | SJM Růžička Jan a Růžičková Hana Růžička Jan, Budějovická 368/28, Praha, Krč, 140 00 Růžičková Hana, Budějovická 368/28, Praha, Krč, 140 00 |
| 729/4 | 2071 | 282 | orná půda | SJM Dřínek Vladislav JUDr. a Dřínková Olga Ing. Dřínek Vladislav JUDr., Evropská 674/156, Praha, Vokovice, 160 00 Dřínková Olga Ing., Evropská 674/156, Praha, Vokovice, 160 00 SJM Frýba Jiří Ing. a Frýbová Eva Ing. Frýba Jiří Ing., Slavíková 1613, Kamenice, Struhařov, 251 64 Frýbová Eva Ing., Slavíková 1613, Kamenice, Struhařov, 251 64 SJM Medek Karel a Medková Eva Medek Karel, Zárýbská 669/12, Praha, Prosek, 190 00 Medková Eva, Zárýbská 669/12, Praha, Prosek, 190 00 Piskořová Veselá Marie, Na Vápence 419, Psáry, 252 44 SJM Vomáčka Jan Ing. a Vomáčková Jitka MUDr. Vomáčka Jan Ing., Krásná vyhlídka 311, Tábor, Horky, 390 01 Vomáčková Jitka MUDr., Cholupická 688/25, Praha, Kamýk, 142 00 SJM Vyšinka Vladimír a Vyšinková Kamila Vyšinka Vladimír Labská 376/9, Praha, Kunratice, 148 00 Vyšinková Kamila Labská 376/9, Praha, Kunratice, 148 00 |

| 729/1 | | 13408 | orná půda | parcela není zapsána na LV |
|--|------|--------|-----------|---|
| 737/1 | | 60798 | orná půda | parcela není zapsána na LV |
| Pozemkový katastr - Parcela zjednodušené evidence | | | | |
| PK | LV | výměra | druh | vlastník |
| 752/2 | 1868 | 388 | | Petržilová - Skřivánková Lenka, Na Stráni II. 135, Psáry, Dolní Jirčany, 252 44 Švarc Vladimír, Akátová 388, Psáry, Dolní Jirčany, 252 442/6 |
| 753/1 | 1868 | 8475 | | Petržilová - Skřivánková Lenka, Na Stráni II. 135, Psáry, Dolní Jirčany, 252 44 Švarc Vladimír, Akátová 388, Psáry, Dolní Jirčany, 252 442/6 |
| 755 | 2086 | 1531 | | Fryč Antonín Ing., CSc., Ke Břvům 91/5, Praha, Sobín, 155 21 |



Informace o parcele

Parcelní číslo: 1079/1
Výměra [m²]: 1930
Katastrální území: Psáry 736422
Číslo LV: [10001](#)
Typ parcely: Parcela katastru nemovitostí
Mapový list: GUST2880,V.S.IV-18-03
Určení výměry: Graficky nebo v digitalizované mapě
Způsob využití: ostatní komunikace
Druh pozemku: ostatní plocha



[Zobrazení v grafickém prohlížeči](#)

[Sousední parcely](#)


Vlastníci, jiní oprávnění

Vlastnické právo

| Jméno/název | Adresa | Podíl |
|-------------|----------------------------|-------|
| Obec Psáry | Pražská 137, Psáry, 252 44 | |

Informace o parcele

Parcelní číslo: 737/8
Výměra [m²]: 439
Katastrální území: Psáry 736422
Číslo LV: Parcela není zapsána na LV
Typ parcely: Parcela katastru nemovitostí
Mapový list: GUST2880,V.S.IV-18-07
Určení výměry: Graficky nebo v digitalizované mapě
Druh pozemku: orná půda



[Zobrazení v grafickém prohlížeči](#)

[Sousední parcely](#)

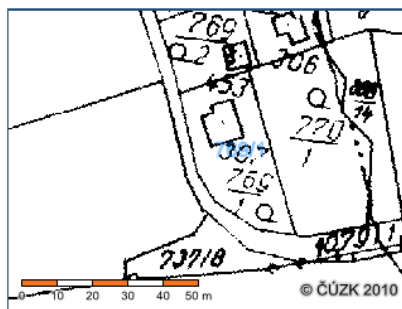
Způsob ochrany nemovitosti

Název

zemědělský půdní fond

Informace o parcele

Parcelní číslo: 769/1
Výměra [m²]: 861
Katastrální území: Psáry 736422
Číslo LV: [823](#)
Typ parcely: Parcela katastru nemovitostí
Mapový list: GUST2880,V.S.IV-18-07
Určení výměry: Graficky nebo v digitalizované mapě
Druh pozemku: zahrada



Zobrazení v grafickém prohlížeči

[Sousední parcely](#)

Vlastníci, jiní oprávnění

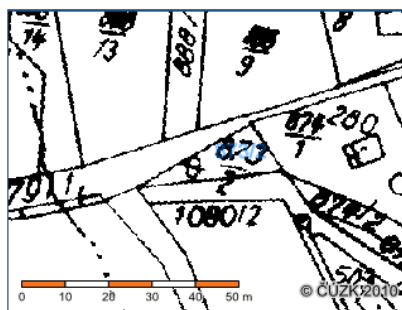
| Vlastnické právo | | |
|--|---|--------------|
| Jméno/název | Adresa | Podíl |
| SJM Dvořáček Evžen a Dvořáčková Zdeňka | | |
| <i>Dvořáček Evžen</i> | <i>Ke škole 1397/3, Praha 4, 149 00</i> | |
| <i>Dvořáčková Zdeňka</i> | <i>Ke Škole 1397/3, Praha, Chodov, 149 00</i> | |

Způsob ochrany nemovitosti

| Název |
|-----------------------|
| zemědělský půdní fond |

Informace o parcele

Parcelní číslo: 873/2
Výměra [m²]: 195
Katastrální území: Psáry 736422
Číslo LV: [632](#)
Typ parcely: Parcela katastru nemovitostí
Mapový list: GUST2880,V.S.IV-18-07
Určení výměry: Graficky nebo v digitalizované mapě
Způsob využití: neplodná půda
Druh pozemku: ostatní plocha



Zobrazení v grafickém prohlížeči

[Sousední parcely](#)

Vlastníci, jiní oprávnění

| Vlastnické právo | | |
|-------------------------|--|--------------|
| Jméno/název | Adresa | Podíl |
| Járka František | Sídlíště I 12, Kamenice, 251 68 | 1/2 |
| Skopová Zdeňka | Hostýnská 2044/9, Praha, Strašnice, 100 00 | 1/2 |

Informace o parcele

Parcelní číslo: 888/9
Výměra [m²]: 1019
Katastrální území: Psáry 736422
Číslo LV: [1532](#)
Typ parcely: Parcela katastru nemovitostí
Mapový list: GUST2880,V.S.IV-18-07
Určení výměry: Graficky nebo v digitalizované mapě
Druh pozemku: trvalý travní porost



Zobrazení v grafickém prohlížeči

[Sousední parcely](#)

Vlastníci, jiní oprávnění

| Vlastnické právo | | |
|------------------|---|-------|
| Jméno/název | Adresa | Podíl |
| Fraj Martin | K Botiči 409/2, Praha, Vršovice, 101 00 | |

Způsob ochrany nemovitosti

| Název |
|-----------------------|
| zemědělský půdní fond |

Informace o parcele

Parcelní číslo: 888/8
Výměra [m²]: 804
Katastrální území: Psáry 736422
Číslo LV: [1531](#)
Typ parcely: Parcela katastru nemovitostí
Mapový list: GUST2880,V.S.IV-18-07
Určení výměry: Graficky nebo v digitalizované mapě
Druh pozemku: trvalý travní porost



Zobrazení v grafickém prohlížeči

[Sousední parcely](#)

Vlastníci, jiní oprávnění

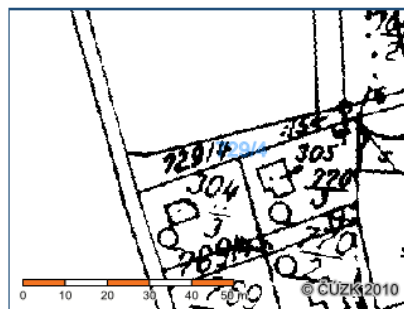
| Vlastnické právo | | |
|----------------------------------|---|-------|
| Jméno/název | Adresa | Podíl |
| SJM Růžička Jan a Růžičková Hana | | |
| <i>Růžička Jan</i> | <i>Budějovická 368/28, Praha, Krč, 140 00</i> | |
| <i>Růžičková Hana</i> | <i>Budějovická 368/28, Praha, Krč, 140 00</i> | |

Způsob ochrany nemovitosti

| Název |
|-----------------------|
| zemědělský půdní fond |

Informace o parcele

Parcelní číslo: 729/4
Výměra [m²]: 282
Katastrální území: Psáry 736422
Číslo LV: [2071](#)
Typ parcely: Parcela katastru nemovitostí
Mapový list: GUST2880_V.S.IV-18-07
Určení výměry: Graficky nebo v digitalizované mapě
Druh pozemku: orná půda



[Sousední parcely](#)

Vlastníci, jiní oprávnění

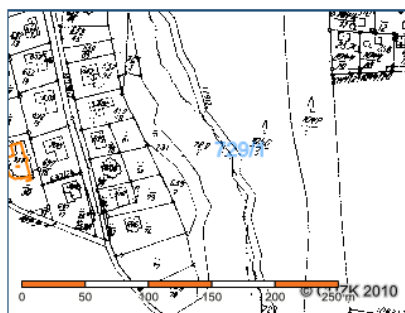
| Vlastnické právo | | |
|---|--|--------------|
| Jméno/název | Adresa | Podíl |
| SJM Dřínek Vladislav JUDr. a Dřínková Olga Ing. | | 1/6 |
| <i>Dřínek Vladislav JUDr.</i> | <i>Evropská 674/156, Praha, Vokovice, 160 00</i> | |
| <i>Dřínková Olga Ing.</i> | <i>Evropská 674/156, Praha, Vokovice, 160 00</i> | |
| SJM Frýba Jiří Ing. a Frýbová Eva Ing. | | 1/6 |
| <i>Frýba Jiří Ing.</i> | <i>Slavíková 1613, Kamenice, Struhařov, 251 64</i> | |
| <i>Frýbová Eva Ing.</i> | <i>Slavíková 1613, Kamenice, Struhařov, 251 64</i> | |
| SJM Medek Karel a Medková Eva | | 1/6 |
| <i>Medek Karel</i> | <i>Zánybská 669/12, Praha, Prosek, 190 00</i> | |
| <i>Medková Eva</i> | <i>Zánybská 669/12, Praha, Prosek, 190 00</i> | |
| Piskořová Veselá Marie | Na Vápence 419, Psáry, 252 44 | 1/6 |
| SJM Vomáčka Jan Ing. a Vomáčková Jitka MUDr. | | 1/6 |
| <i>Vomáčka Jan Ing.</i> | <i>Krásná vyhlídka 311, Tábor, Horky, 390 01</i> | |
| <i>Vomáčková Jitka MUDr.</i> | <i>Cholupická 688/25, Praha, Kamýk, 142 00</i> | |
| SJM Vyšínka Vladimír a Vyšínková Kamila | | 1/6 |
| <i>Vyšínka Vladimír</i> | <i>Labská 376/9, Praha, Kunratice, 148 00</i> | |
| <i>Vyšínková Kamila</i> | <i>Labská 376/9, Praha, Kunratice, 148 00</i> | |

Způsob ochrany nemovitosti

| Název |
|-----------------------|
| zemědělský půdní fond |

Informace o parcele

Parcelní číslo: 729/1
Výměra [m²]: 13408
Katastrální území: Psáry 736422
Číslo LV: Parcela není zapsána na LV
Typ parcely: Parcela katastru nemovitostí
Mapový list: GUST2880,V.S.IV-18-07
Určení výměry: Graficky nebo v digitalizované mapě
Druh pozemku: orná půda



Zobrazení v grafickém prohlížeči

[Sousední parcely](#)

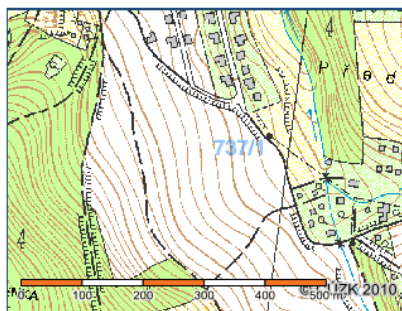
Způsob ochrany nemovitosti

Název

zemědělský půdní fond

Informace o parcele

Parcelní číslo: 737/1
Výměra [m²]: 60798
Katastrální území: Psáry 736422
Číslo LV: Parcela není zapsána na LV
Typ parcely: Parcela katastru nemovitostí
Mapový list: GUST2880,V.S.IV-18-07
Určení výměry: Graficky nebo v digitalizované mapě
Druh pozemku: orná půda



Zobrazení v grafickém prohlížeči

[Sousední parcely](#)

Způsob ochrany nemovitosti

Název

zemědělský půdní fond

Informace o parcele

Parcelní číslo: 752/2
Výměra [m²]: 388
Katastrální území: Psáry 736422
Číslo LV: [1868](#)
Typ parcely: Parcela zjednodušené evidence
Zdroj parcely ZE: Pozemkový katastr

[Zobrazení k.ú. v mapě \(nelze provést přesnou lokalizaci objektu\)](#)

Vlastníci, jiní oprávnění

Vlastnické právo

| Jméno/název | Adresa | Podíl |
|------------------------------|---|-------|
| Petržilová-Skřivánková Lenka | Na Stráni II. 135, Psáry, Dolní Jirčany, 252 44 | 4/6 |
| Švarc Vladimír | Akátová 388, Psáry, Dolní Jirčany, 252 44 | 2/6 |

Informace o parcele

Parcelní číslo: 753/1
Výměra [m²]: 8475
Katastrální území: Psáry 736422
Číslo LV: [1868](#)
Typ parcely: Parcela zjednodušené evidence
Zdroj parcely ZE: Pozemkový katastr

[Zobrazení k.ú. v mapě \(nelze provést přesnou lokalizaci objektu\)](#)

Vlastníci, jiní oprávnění

| <i>Vlastnické právo</i> | | |
|------------------------------|---|-------|
| Jméno/název | Adresa | Podíl |
| Petržilová-Skřivánková Lenka | Na Stráni II. 135, Psáry, Dolní Jirčany, 252 44 | 4/6 |
| Švarc Vladimír | Akátová 388, Psáry, Dolní Jirčany, 252 44 | 2/6 |

Informace o parcele

Parcelní číslo: 755
Výměra [m²]: 1531
Katastrální území: Psáry 736422
Číslo LV: [2086](#)
Typ parcely: Parcela zjednodušené evidence
Zdroj parcely ZE: Pozemkový katastr

[Zobrazení k.ú. v mapě \(nelze provést přesnou lokalizaci objektu\)](#)

Vlastníci, jiní oprávnění

| <i>Vlastnické právo</i> | | |
|-------------------------|-------------------------------------|-------|
| Jméno/název | Adresa | Podíl |
| Fryč Antonín Ing., CSc. | Ke Břvům 91/5, Praha, Sobín, 155 21 | |