





CELKOVÁ PLOCHA S NÁSYPEM 1,0m 5649 m²

SKRÝVKA ORNICE SEJMUTA Z 4350 m²
V MOCNOSTI 400 mm
ULOŽENA U SEVERNÍ HRANY
POZEMKU 524/1

NÁSYP 4350m²
V MOCNOSTI 1000 mm
HORNÍ NIVELETA 319,00 M.N.M Bpv

LEGENDA PLOCH:

-  PLOCHA ULOŽENÍ SKRÝVKY
-  PLOCHA NÁSYPU
NÁSYP 5000m²
V MOCNOSTI 1000 mm
HORNÍ NIVELETA 319,00 M.N.M Bpv
-  OCHRANNÉ PÁSMO VODNÍHO ZDROJE
-  HRANICE ŘEŠENÉHO ÚZEMÍ

0,000 = 319,00 m.n.m.

PROJEKT
TERÉNNÍ ÚPRAVY PSÁRY
parcela č. 524/1, 524/2 k.ú. Psáry

INVESTOR
Obec Psáry
Pražská 137
254 44 Psáry

ZODPOVĚDNÝ PROJEKTANT
Ing. Kateřina Mošničková Fůrbacherová
autORIZOVANÝ INŽENÝR ČKAIT No. 0013395
Radlická 586
Jílové u Prahy
VYPRACOVALA
Ing. Kateřina Mošničková Fůrbacherová
Radlická 586
Jílové u Prahy

ČÁST
C. Situace

NÁZEV VÝKRESU
Koordinační situace

MĚRÍTKO 1:500

| | | |
|------------------|--------------------------|------|
| Č. ZAKÁZKY | STUPEŇ DSP | PARÉ |
| DATUM 10.2022 | Č. VÝKRESU C.2 | |

